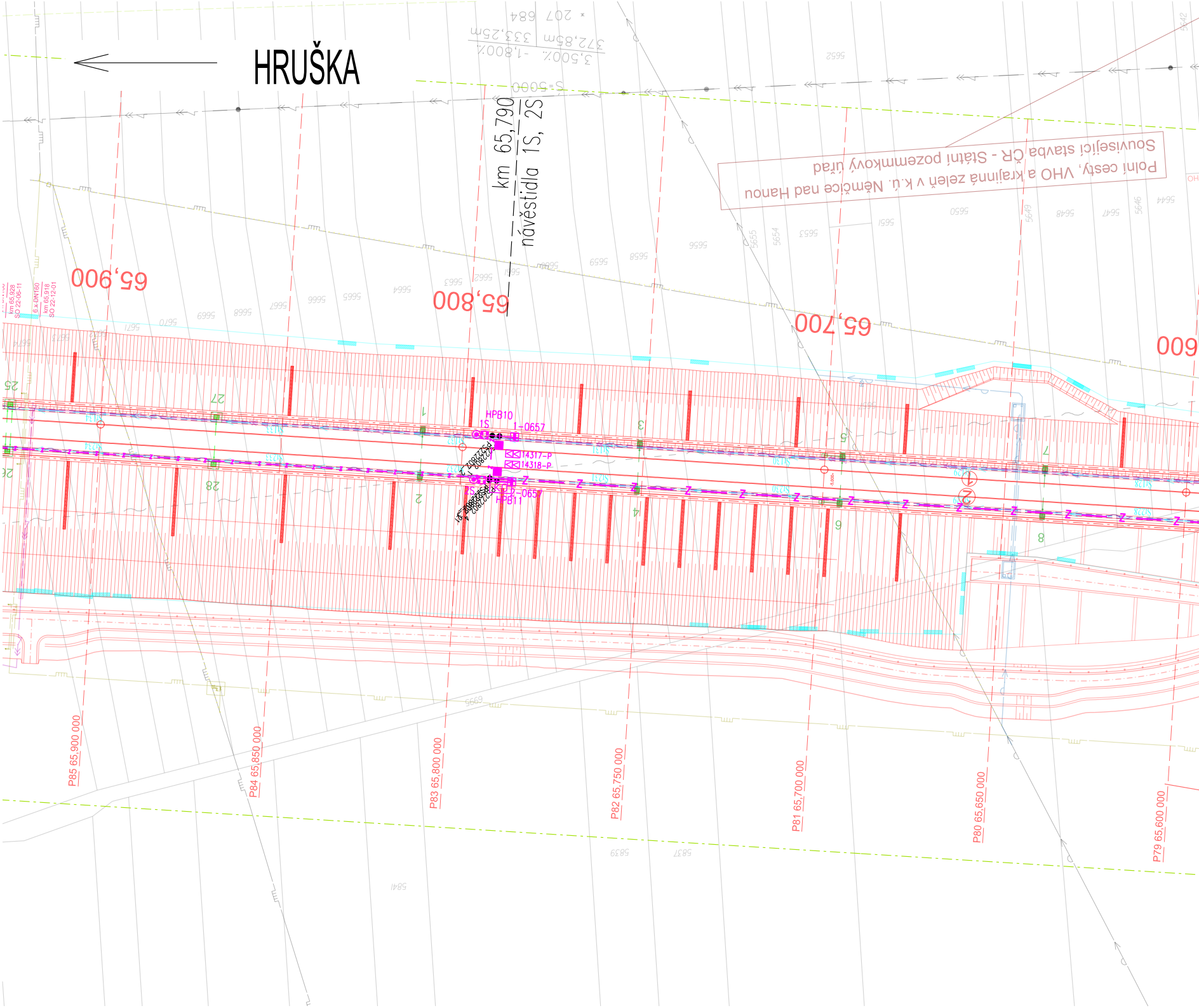
HRUŠKA
km 65,790
návěstidla 1S, 2S
S=5000
3,500% -1,800%
372,85m 333,25m
207 684
65,900
65,800
65,700
65,600
Související stavba ČR - Státní pozemkový úřad
Polní cesty, VHO a krajinná zeleň v k.ú. Němčice nad Hanou
HPB10
1S
1-0657
14317-P
14318-P
2S
2-0657
HPB11
KO
P85 65,900.000
P84 65,850.000
P83 65,800.000
P82 65,750.000
P81 65,700.000
P80 65,650.000
P79 65,600.000
25
26
27
28
1
2
3
4
5
6
7
8
Z

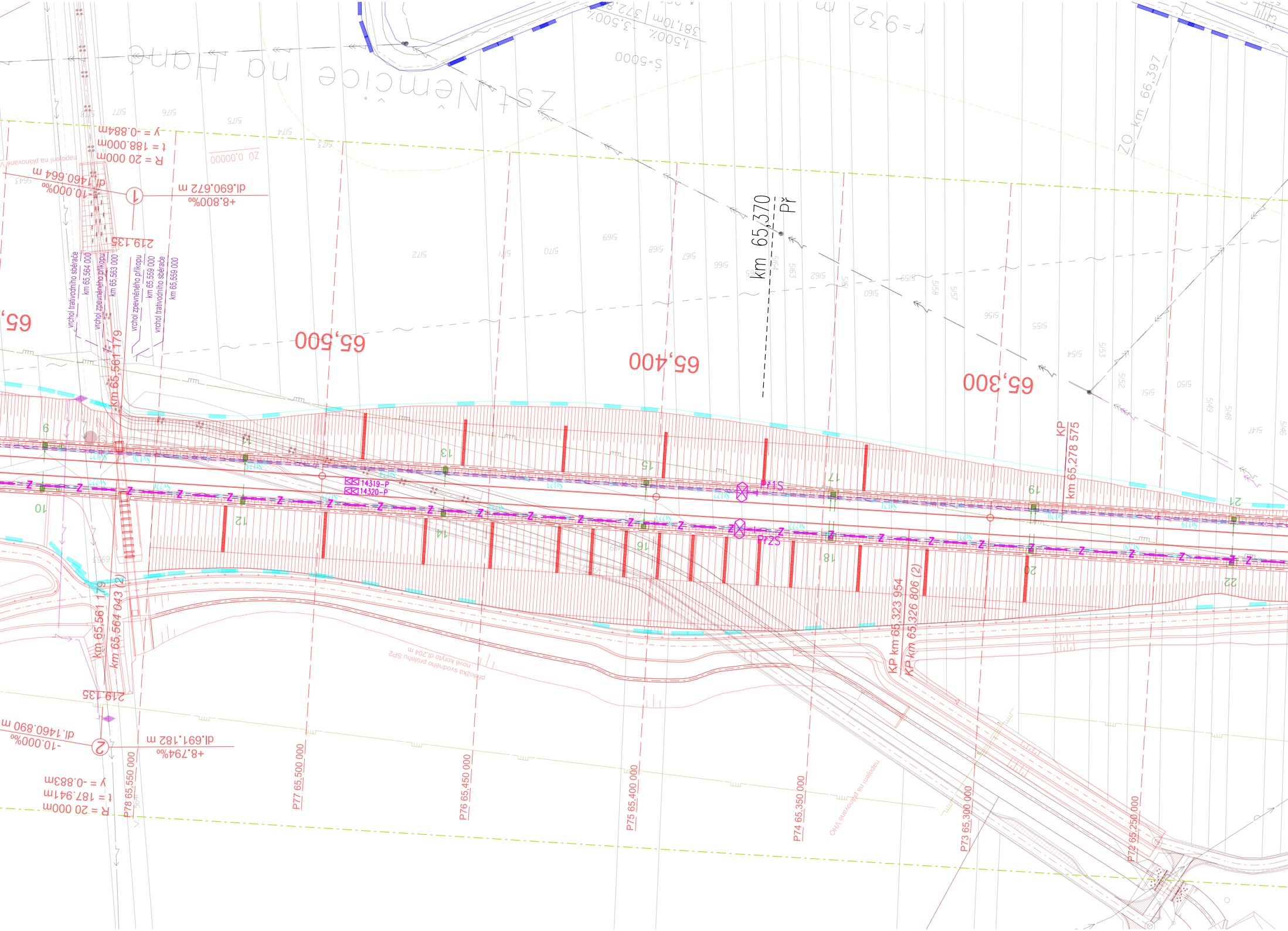
žst Němčice na Hané
65,500
65,400
65,300
65,
km 65,370
Př
ZO km 66,397
ZO 0,00000
S=5000
r = 932 m
381,10m
1,500%
-3,500%
R = 20 000m
t = 188.000m
y = -0.884m
dl.1460.664 m
-10.000‰
dl.690.672 m
+8.800‰
219.135
vrchol trativodního sběrače km 65,564 000
vrchol zpevněného příkopu km 65,563 000
vrchol zpevněného příkopu km 65,559 000
vrchol trativodního sběrače km 65,559 000
km 65,561 179
km 65,564 043 (2)
KP km 65,278 575
KP km 65,323 954
KP km 65,326 806 (2)
14319-P
14320-P
Př1S
Př2S
9
10
11
12
13
14
15
16
17
18
19
20
21
22
přeložka svodného příkopu SP2 nové koryto dl 204 m
napojení na plánované VHO
219.135
dl.1460.890 m
-10.000‰
dl.691.182 m
+8.794‰
R = 20 000m
t = 187.941m
y = -0.883m
P78 65,550 000
P77 65,500 000
P76 65,450 000
P75 65,400 000
P74 65,350 000
P73 65,300 000
P72 65,250 000

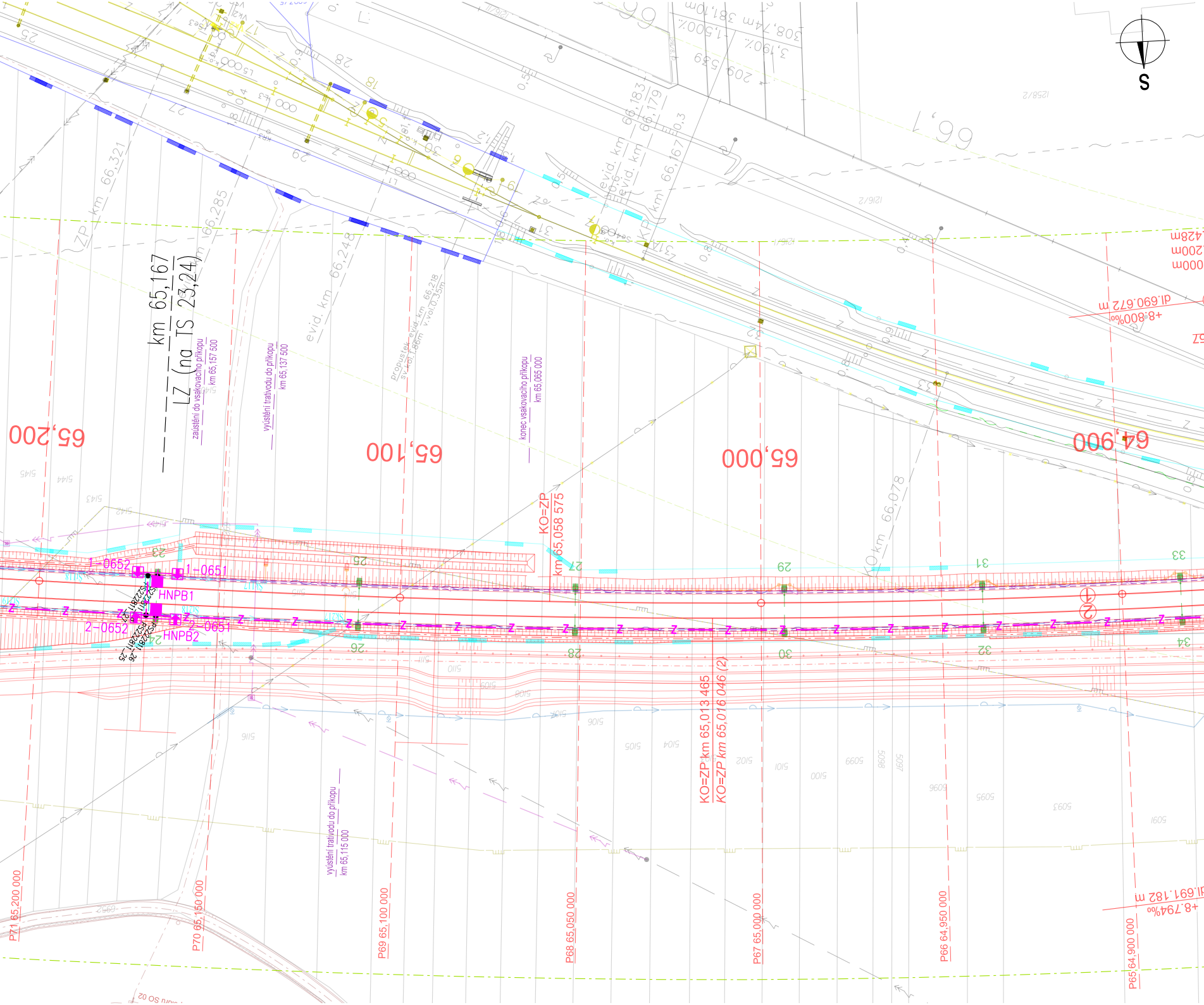

S
km 65,167
LZ (na TS 23,24)
zaústění do vsakovacího příkopu
km 65,157 500
vyústění trativodu do příkopu
km 65,137 500
konec vsakovacího příkopu
km 65,065 000
vyústění trativodu do příkopu
km 65,115 000
propustek evid. km 66,218
ZP km 66,321
evid. km 66,248
evid. km 66,183
evid. km 66,179
KP km 66,167
KO km 66,078
65,200
65,100
65,000
64,900
dl.690.672 m
+8.800‰
dl.691.182 m
+8.794‰
KO=ZP
km 65,058 575
KO=ZP km 65,013 465
KO=ZP km 65,016 046 (2)
1-0652
1-0651
2-0652
2-0651
HNPB1
HNPB2
23
24
25
26
27
28
29
30
31
32
33
34
P71 65,200 000
P70 65,150 000
P69 65,100 000
P68 65,050 000
P67 65,000 000
P66 64,950 000
P65 64,900 000

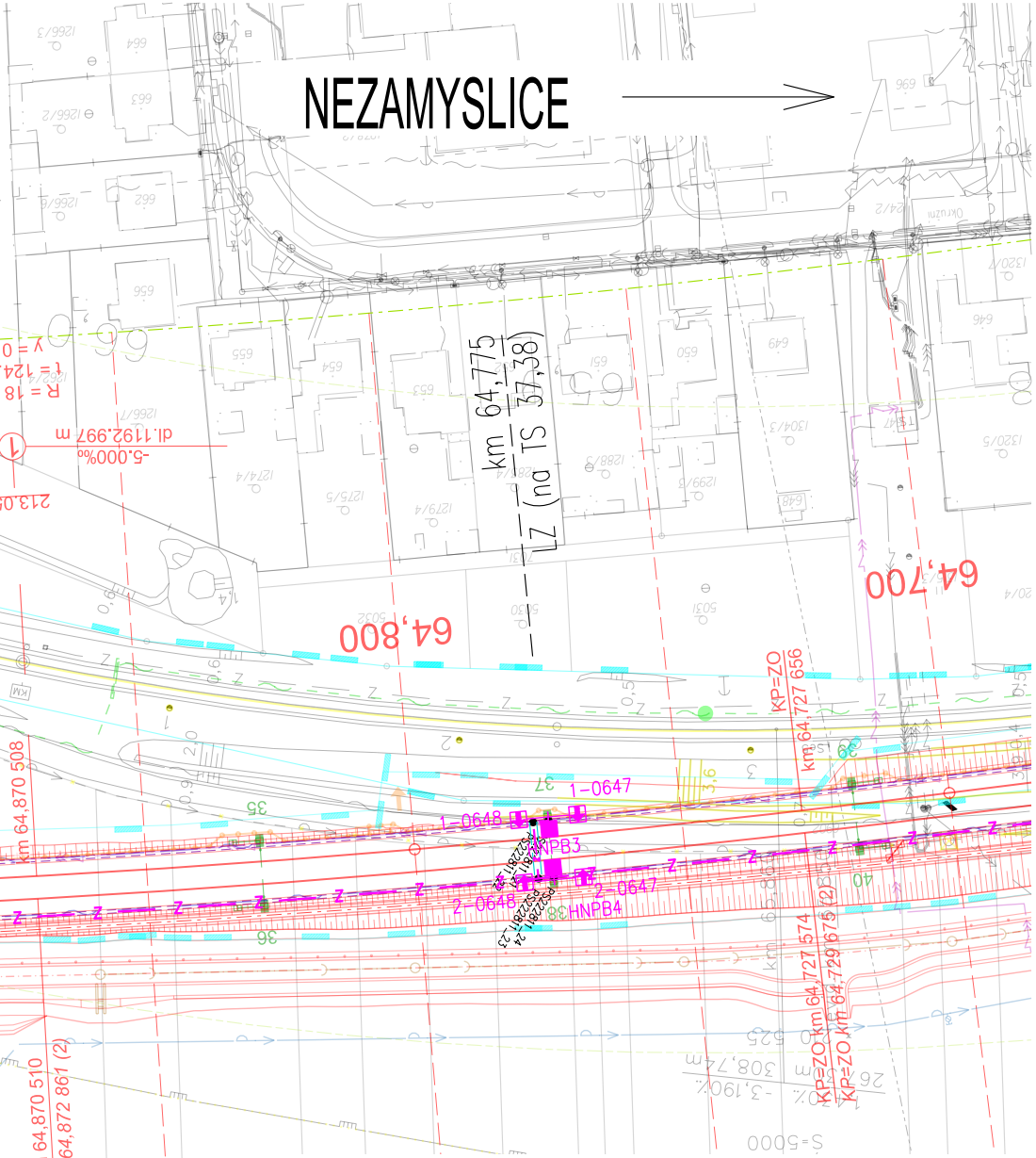
NEZAMYSLICE
km 64,775
Z (na TS 37,38)
64,800
64,700
KP=ZO km 64,727 656
KP=ZO km 64,727 574
KP=ZO km 64,729 675 (2)
km 64,870 508
km 64,870 510
km 64,872 861 (2)
dl.1192,997 m
-5,000‰
dl.1193,420 m
-4,999‰
213,052
R = 18 000m
t = 124,133m
y = 0,428m
P64 64,850 000
1-0647
1-0648
2-0647
2-0648
HNPB3
HNPB4
S=5000

LEGENDA:

🟪 ZABEZPEČOVACÍ ZAŘÍZENÍ

— z —— z KABELOVÁ TRASA ZABEZPEČOVACÍHO ZAŘÍZENÍ

▬ ▬ HRANICE POZEMKŮ DRÁHY

Pro zabezpečovací zařízení jsou pouužity značky TNŽ 34 5542 ed. 2

Orientace výkresu je dle TNŽ 34 2602, čl. 34a)

Spolufinancováno Evropskou unií

Ministerstvo dopravy
Státní fond dopravní infrastruktury

Jiná ověření:

Paré:

Orientační schéma:

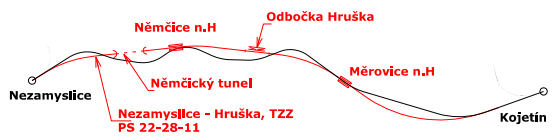
Němčice n.H
Odbočka Hruška
Nezamyslice
Němčický tunel
Měrovice n.H
Nezamyslice - Hruška, TZZ
PS 22-28-11
Kojetín

Razítko oprávněné osoby:

Podpis: Datum:

Revize:	Datum:	Popis:	Kontroloval:
000	1.5.2023	Dokumentace PDPS	Ivo Jabůrek

Stavebník/Investor: **Správa železnic, státní organizace**
Adresa: **Dlážděná 1003/7, 110 00 Praha 1**
Zástupce investora: **Stavební správa východ**
Adresa: **Nerudova 773/1, 779 00 Olomouc**

SPRÁVA ŽELEZNIC

Zhotovitel díla: **Společnost Nej - Koj**
Adresa:
Kontakt:

MORAVIA CONSULT Olomouc a.s.
Legionářská 1085/8,
779 00 Olomouc
T: +420 585 570 444
E: moravia@moravia.cz

Metroprojekt Praha a.s.
Argentinská 1621/36
Holešovice 170 00 Praha 7
T: +420 296154105
E: info@metroprojekt.cz

Zhotovitel části/objektu: **Signal Projekt s.r.o.**
Adresa: Vídeňská 55, 639 00 Brno
Kontakt: T: +420 515 917 689
projekce@signalprojekt.cz

Hlavní projektant (HIP): **Ing. Jiří Malína**
Specialista: **Ing. Miroslav Švorčík**

Název stavby/akce: **Modernizace trati Brno-Přerov,**
4. stavba Nezamyslice - Kojetín

Označení Investora: S621500589
Zakázka: 21-022-232-SR

Název části: Traťové zabezpečovací zařízení (TZZ)
Označení části: **D.1.1.2**

Název objektu/dílčí části: **Nezamyslice - Hruška, TZZ**
Označení objektu/komplexu: **PS 22-28-11**

Název přílohy: Polohopisný výkres km 64,700 - km 65,900
Název dílčí části přílohy: -
Číslo přílohy (typ/pořadí): **2. 100**

Odpovědný projektant: Ivo Jabůrek
Zpracovatel přílohy: Ivo Jabůrek
Měřítko: 1:1000
Formáty: 7 x A4
Stupeň dokumentace: **PDPS**

Kraj: Olomoucký
Katastrální území: Nezamyslice 704393, Němčice n.H 703044, Hruška 648671
TUDU: 2101 Brno-hl.n. – Přerov
Smluvní datum zpracování: **01.05.2023**

Označení investora::	Stupeň dokumentace:	Část:	Objekt:	Podobjekt:	Příloha:	Revize:
S621500589	_PDPS	_D1102	_PS222811	_XX	_2_100	_000

DOKUMENT LZE UŽÍVAT POUZE VE SMYSLU PŘÍSLUŠNÉ SMLOUVY O DÍLO. ŽÁDNÁ JEHO ČÁST NEMŮŽE BÝT DLE ZÁKONA č.121/2000 Sb. KOPÍROVÁNA NEBO JINAK ROZŠIŘOVÁNA BEZ SOUHLASU MORAVIA CONSULT Olomouc a.s.